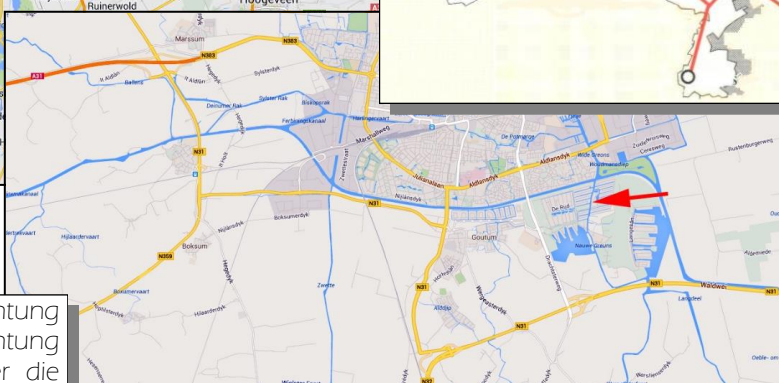
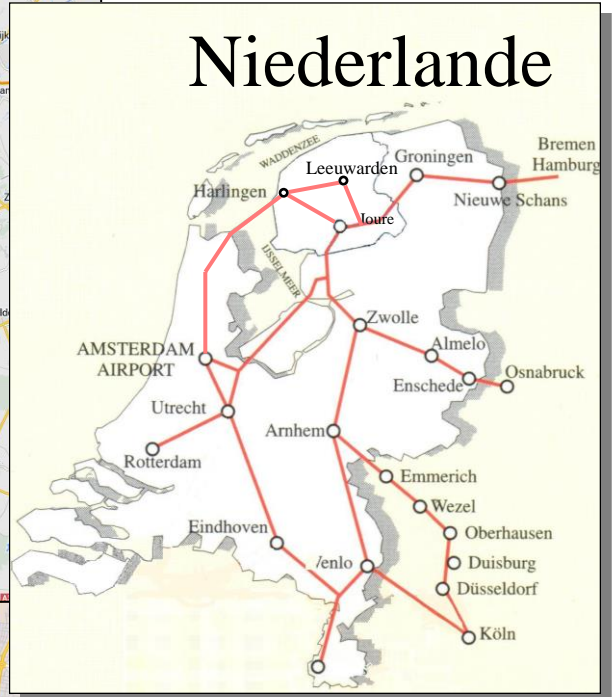
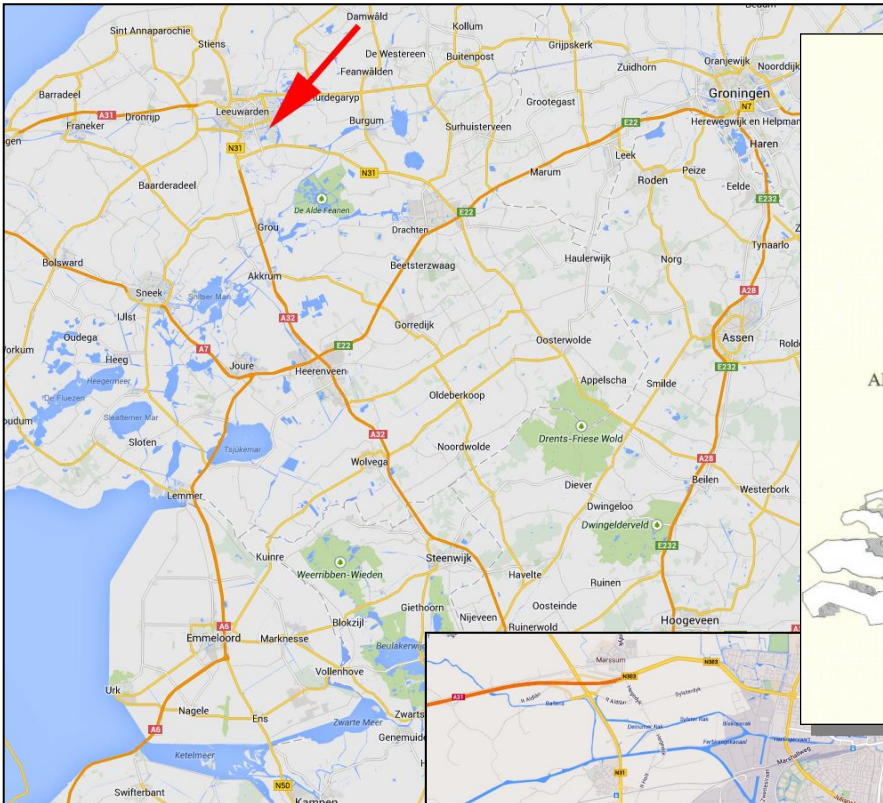


Anreise Leeuwarden



Leeuwarden erreichen Sie aus Richtung Süden über die A32/N31, aus Richtung Osten über die A7/N31 und über die A31/N31 aus westlicher Richtung.

Sailcharter Friesland liegt im südöstlichen Teil von Leeuwarden im Wohngebiet "Zuiderburen". Dies wird auch auf Hinweisschildern engegeben.

Wenn Sie vom Drachsterweg in das Wohngebiet abbiegen sehen Sie auf der rechten Seite ein kleines Einkaufszentrum mit einem Supermarkt. Am Kreisverkehr geradeaus (Foudering), dann dem Straßenverlauf folgen, am nächsten Kreisverkehr rechts abbiegen über die Brücke und dann die erste Möglichkeit links abbiegen.

Auf der linken Seite liegt das Wassersportzentrum Leeuwarden mit Sailcharter Friesland, Watersport Twee Provinciën und Yachtcharter Leeuwarden.

